

K ej. 1456/2018

# M Ě S T S K Ý Ú Ř A D B L A N S K O

## ODBOR ŽIVOTNÍHO PROSTŘEDÍ

nám. Svobody 32/3, 678 01 Blansko

Pracoviště: nám. Republiky 1316/1, 678 01 Blansko

Spis. zn.: SMBK 15421/2018/ŽP/BAT/

Čj.: MBK /2018

Ing. Jiřina Batelková

Vyřizuje: 516 775 335

Tel.: 516 775 544

Fax: batelkova@blansko.cz

E-mail:

Datum: . 2018

## VEŘEJNÁ VYHLÁŠKA

### OZNÁMENÍ O NÁVRHU OPATŘENÍ OBECNÉ POVAHY

Městský úřad Blansko, odbor životního prostředí, jako vodoprávní úřad věcně příslušný podle ustanovení § 104 odst. 2 písm. c) a ustanovení § 106 odst. 1 zákona č. 254/2001 Sb., o vodách a o změně některých zákonů (dále jen vodní zákon), ve znění pozdějších předpisů a jako místně příslušný vodoprávní úřad podle ustanovení § 11 zákona č. 500/2004 Sb., správní řád, ve znění pozdějších předpisů (dále jen správní řád) zveřejňuje v souladu s ustanovením § 115 vodního zákona a ustanovením 172 odst. 1 správního řádu, návrh opatření obecné povahy, včetně odůvodnění, ve věci:

#### **Stanovení ochranného pásma I. stupně vodního zdroje Jedovnice - vrtaná studna HV-104J**

dle ust. § 30 odst. 1 vodního zákona, na základě žádosti podané „Svazkem vodovodů a kanalizací“, měst a obcí, 17. listopadu 14, 680 01 Boskovice, IČ: 49468952.

K návrhu obecné povahy může dle ust. § 172 odst. 4 správního řádu kdokoli, jehož práva, povinnosti nebo zájmy mohou být opatřením obecné povahy přímo dotčeny, uplatnit u správního orgánu **písemné připomínky do 15 dnů** od doručení veřejné vyhlášky, resp. zveřejnění tohoto návrhu opatření obecné povahy, písemným podáním učiněným u Městský úřad Blansko, odboru životního prostředí, nám. Republiky 1316/1, 678 01 Blansko.

Městský úřad Blansko dále v souladu s ust. § 174 odst. 1 a odst. 5 správního řádu vyzývá vlastníky nemovitostí, jejichž práva, povinnosti nebo zájmy související s výkonem, vlastnického práva mohou být opatřením obecné povahy přímo dotčeny, aby k návrhu opatření obecné povahy podávali **písemné odůvodněné námitky** k Městskému úřadu Blansko, odboru životního prostředí **ve lhůtě 15 dnů ode dne zveřejnění tohoto návrhu**. Upozorňujeme, že zmeškání úkonu nelze prominout.

**Pro posuzování dodržení 15ti denní lhůty pro uplatňování námitek je rozhodující datum zveřejnění na úřední desce Městského úřadu Blansko.**

Dnem zveřejnění návrhu opatření obecné povahy je ve smyslu ust. § 172 odst. 1 správního řádu den, kdy byl návrh opatření obecné povahy „doručen“ resp. oznámen veřejnou vyhláškou při splnění požadavků stanovených v ust. § 25 správního řádu. Dnem zveřejnění je tedy 15 den po vyvěšení tohoto návrhu na úřední desce Městského úřadu Blansko za splnění podmínky zveřejnění návrhu také způsobem umožňujícím dálkový přístup.

Do podkladů je možno nahlédnout v úřední dny pondělí a středa 8:00 – 17:00 v budově Městského úřadu Blansko, odbor životního prostředí, nám. Republiky 1316/1, 678 01 Blansko .

## **NÁVRH OPATŘENÍ OBECNÉ POVAHY**

**výroková část:**

Městský úřad Blansko, odbor životního prostředí , jako vodoprávní úřad věcně příslušný podle ustanovení § 104 odst. 2 písm. c) a ustanovení § 106 odst.1 zákona č. 254/2001 Sb., o vodách a o změně některých zákonů (dále jen vodní zákon), ve znění pozdějších předpisů a jako místně příslušný vodoprávní úřad podle ustanovení § 11 zákona č. 500/2004 Sb., správní řád , ve znění pozdějších předpisů (dále jen správní řád) zveřejňuje v souladu s ustanovením § 115 vodního zákona, právnické osobě :

**„Svazek vodovodů a kanalizací“, měst a obcí  
17.listopadu 14,680 01 Boskovice  
IČO: 49468952**

### **I. STANOVUJE**

podle ustanovení § 30 odst. 1 zákona č. 254/2001 Sb., o vodách a o změně některých zákonů (vodní zákon), ve znění pozdějších předpisů za účelem ochrany vydatnosti, jakosti a zdravotní nezávadnosti zdrojů podzemní vody , jímající podzemní vodu prostřednictvím :  
**Jedovnice - vrtaná studna HV-104J**

- o katastrální území : **Jedovnice**
- o parcelní číslo : **2688/1**
- o hydrologické pořadí: **4-15-03-067**
- o hydrogeologický rajon: **Kulm Drahanské vrchoviny**
- o číslo útvaru podzemních vod: **66200**
- o určení polohy : **X= 1148872,81 Y= 582345,33**

**ochranné pásmo vodních zdrojů I. stupně (dále jen „OP I“)**

**v tomto rozsahu:**

**kat. území Jedovnice, parcela č.2688/1, druh pozemku trvalý travní porost, tvar obdélníka o stranách 15,2 x 10,3 m , vyznačeného na ZPMZ č. 1479-131/2017**

### **II. ZAKAZUJE**

na území ochranných pásem vodního zdroje Jedovnice podle ustanovení § 30 odst. 8 a odst.10 vodního zákona provádění činností jejichž důsledkem by mohlo být ohrožení vydatnosti nebo kvality (znečištění) zdroje podzemní vody a přísun složek, které mohou negativně ovlivnit senzorycké vlastnosti podzemní vody, popřípadě způsobit rizikové či havarijní zhoršení jakosti podzemní vody vodárensky využívané zvodně, a to zejména :

**Na území OP I :**

1. pěstování zahradních a polních plodin a chovu zvířat;

2. hnojení a chemické ošetřování travního porostu;
3. odběr podzemní vody nad maximální hodnoty stanovené příslušným rozhodnutím o povolení k nakládání s vodami;
4. skládky odpadů, nakládání s odpady a skladování odpadů (ustanovení § 4 zákona č.185/2001 Sb., ve znění pozdějších předpisů);
5. vypouštění odpadních vod, které mohou ohrozit jakost podzemních vod (ustanovení § 38 vodního zákona);
6. jakoukoliv stavební i jinou činnost nesouvisející se zajištěním jímáním podzemní vody nebo jejíž složkou technologie je manipulace se závadnými látkami, které mohou ohrozit jakost podzemních vod a nebezpečnými nebo zvláště nebezpečnými látkami (ustanovení § 39 vodního zákona);
7. terénní úpravy (ustanovení § 3 odst. 1 zákona č.183/2006 Sb., ve znění pozdějších předpisů35)), které nesouvisí s provozováním jímacího území. I práce související s provozováním jímacího území budou probíhat podle platných normativů ochrany životního prostředí pro příslušnou činnost.
8. poškozovat vodárenské objekty včetně oplocení, trvalé porosty a povrchové půdní vrstvy
9. vstupovat a vjíždět podle ustanovení § 30 odst. 7 vodního zákona. To neplatí pro osoby, které mají právo vodu z vodního zdroje odebírat (vlastníka vodovodu, který je nositelem povolení k nakládání s podzemní vodami) a dále pro tyto osoby :
  - o zaměstnanci provozovatele vodovodu za pracovním nebo kontrolním účelem;
  - o osoby, které na základě smluvního ujednání provádí pro vlastníka nebo provozovatele vodovodu nezbytné pracovní úkony na vodárenském zařízení, porostech apod., související s využíváním jímacího území a provozem vodovodu. Tyto osoby musí být poučeny o existenci ochranného pásma I.stupně a podmínkám v něm;
  - o osoby kontrolních orgánů.

Podle výše uvedeného ustanovení vodního zákona může vodoprávní úřad stanovit i další výjimky ze zákazu vstupu a vjezdu.

### **III. STANOVUJE**

podle ustanovení § 30 odst. 10 vodního zákona podmínky pro provádění stavebních i jiných prací na území ochranného pásma I.stupně vodního zdroje Jedovnice v následujícím rozsahu:

- o provádět okamžitou likvidaci havarijních úniků škodlivin do horninového prostředí (kontaminovanou zeminu transportovat na ekologicky zabezpečenou skládku, příp. kontaminaci ekologicky zlikvidovat vně ochranného pásma vodního zdroje). Vznik havárie a způsob její likvidace musí být neprodleně oznámen příslušnému vodoprávnímu úřadu a provozovateli vodního zdroje;
- o práce musí být provedeny co nejrychleji;
- o používané stroje musí být ve velmi dobrém technickém stavu, který musí být ověřen před zahájením prací a kontrolován (kontroly zaměřit na úniky pohonných hmot a olejů) jednak denně obsluhou, jednak týdně nadřazeným technikem. Zjištěné závady musí být ihned odstraněny. Údržba, doplňování PHM, doplňování olejů a jejich výměna a opravy mechanismů nesmí být prováděny na území ochranných pásem;

- stroje musí být vybaveny dostatečně velkými nepropustnými vanami k zachycení uniklých produktů a dostatečným množstvím sorbentů (Vapex, Experlit);
- nezřizovat dočasné sklady pohonných hmot, olejů, stavebních materiálů apod. ani dočasná sociální zařízení, parkoviště pro motorová vozidla atd.;
- po skrytí půdních vrstev a hornin a provedených stavebních pracích realizovat zához rýh a výkopů pokud možno v původním vrstvení;

#### **IV. NAŘIZUJE**

podle ustanovení § 30 odst. 10 vodního zákona provedení technických opatření OP vodního zdroje Spešov v následujícím rozsahu:

OP 1. stupně bude v terénu oploceno v celém rozsahu, vstup do oplocení bude uzamykatelný a bude opatřen výstražnou tabulí s nápisem



Toto technické opatření provede „Svazek vodovodů a kanalizací“ měst a obcí se sídlem 17.listopadu 14, 680 01 Boskovice, na své náklady v termínu do 1 roku od nabytí účinnosti tohoto OOP.

#### **V. STANOVUJE**

provádění činností ke kontrole funkčnosti OP vodního zdroje Spešov v následujícím rozsahu:

- Pečovat o jímací objekt, území OP I. stupně a provádět průběžně provozní údržbu včetně kontroly zajištění vstupu do OP I. stupně a jímacího objektu.
- Pro kontrolu funkčnosti ochranného pásma I. stupně zajistit minimálně 1 x ročně sledování kvality surové podzemní vody v rozsahu monitorovacího rozboru. Rozbory budou prováděny v akreditované laboratoři.
- Provádět pravidelnou evidenci odběrů a hladiny podzemní vody minimálně jedenkrát za kalendářní měsíc.

#### **VIII. ZÁPIS DO KATASTRU NEMOVITOSTÍ**

v katastru nemovitostí bude zapsáno omezení vlastnického práva: „Ochranné pásmo vodních zdrojů I. stupně“ u pozemku:

kat. území Jedovnice, parcela č.2688/1, druh pozemku trvalý travní porost, tvar obdélníka o stranách 15,2 x 10,3 m, vyznačeného na ZPMZ č. 1479-131/2017

### Návrh odůvodnění :

Městský úřad Blansko, odbor životního prostředí obdržel dne 16.4.2018 žádost „Svazku vodovodů a kanalizací“ měst a obcí se sídlem 17.listopadu 14, 680 01 Boskovice, IČ: 4946 89952, o vodoprávní projednání a stanovení ochranného pásma I. stupně vodního zdroje „Jedovnice - vrtaná studna HV-104J“.

Vodní zdroj byl vybudován v rámci stavby „Jedovnice - vrtaná studna HV-104J“, povolené rozhodnutím MěÚ OŽP Blansko č.j. MBK 24673/2013 ze dne 21.8.2013. Kolaudační souhlas na stavbu byl vydán pod č.j. MBK 31573/2017 ze dne 10.9.2017. Nakládání s vodami bylo povoleno rozhodnutím MěÚ OŽP Blansko č.j. 26845/2013 ze dne 10.9.2013.

### Popisné a technické údaje o vodním zdroji a odběru vody

Název - označení : HV - 104J  
Katastrální území : Jedovnice  
Číslo parcely: 2688/1  
Hydrologické pořadí : 4 - 15 - 03 - 0670  
Hydrogeologický rajón : Kulm Dražanské vrchoviny  
Vlastník /investor/ : „Svazek vodovodů a kanalizací“ měst a obcí se sídlem 17.listopadu 14, 680 01 Boskovice  
Provozovatel : Vodárenská akciová společnost, a.s., divize Boskovice, 17. listopadu 14, 680 19 Boskovice  
Povolený odběr :  $Q_{max} = 17,50 \text{ l/s}$      $Q = 47\,000,00 \text{ m}^3/\text{měs.}$   
 $Q = 360\,000,00 \text{ m}^3/\text{rok}$   
Hloubka : 103 m  
Průměr : PEHD zárubnice o průměru 280/16,6 mm  
Název vodovodu pro veřejnou potřebu : vodovod Jedovnice

Jímací objekt (JO) se nachází v povodí dalších zdrojů a JO . PHO II. stupně bylo stanoveno rozhodnutím OVLHZ ONV Blansko č.j. 1260/88- Ry ze dne 27.10.1988.

K žádosti byly doloženy tyto doklady:

- o Závěrečná zpráva o výsledcích hydrogeologického průzkumu- vrt HV – 104J, zpracoval Ing. Jiří Zielina, ENVIREX, spol. s r.o.,Petrovická 861, 592 31 Nové Město na Moravě
- o návrh stanovení OP I.stupně jímacího objektu HV – 104J, zpracoval Martin Vančura, Vodárenská akciová společnost, a.s., divize Boskovice, 17. listopadu 14, 680 19 Boskovice
- o situace v měřítku 1:500 - OP I.stupně jímacího objektu HV - 104J
- o geometrický plán č. ZPMZ č. 1479-131/2017

Dokumentace ochranných pásem je k nahlédnutí v budově Městského úřadu Blansko nahlédnutí u odboru ŽP MěÚ Blansko, nám. Republiky 1316/1, 678 01 Blansko 2.p. u Ing. Batelkové, kancelář č. 226 (pondělí a středa 8.00 - 17.00 hod) nebo po telefonické domluvě – tel. 516 775 335.

Ochranné pásmo I.stupně vodního zdroje „Jedovnice - vrtaná studna HV-104J“ se stanovuje v souladu s ust. § 30 odst.1 vodního zákona opatřením obecné povahy (OPP) . OPP upravují ustanovení části šesté správního řádu. OPP představuje institut smíšeného správního aktu s konkrétně vymezeným předmětem právní úpravy, avšak obecně určeným okruhem adresátů. Rozsah ochranných pásem a podmínky v nich se tedy stávají obecně závaznými. Návrh OOP ( a následně I vlastní OOP) se doručuje veřejnou vyhláškou a zak , jak je uvedeno níže.

Dle ust. - 172 odst,1 správního řádu správní orgán doručí toto oznámení o návrhu opatření obecné povahy veřejnou vyhláškou dle ust. § 25 správního řádu , kterou vyvěsí 15 po

dobu na své úřední desce . Ve smyslu § 173 správního řádu bude oznámení též zveřejněno způsobem, umožňujícím dálkový přístup. Dále bude tato veřejná vyhláška vyvěšena na úředních deskách obecních úřadů v obcích, jejichž správních obvodech se má OOP týkat, uvedených v rozdělovníku .

#### **Návrh poučení:**

Proti OOP nelze souběhu s ustanovením § 173 odst.2 správního řádu podat opravný prostředek. Proti rozhodnutí o námitce vlastníka nemovitosti se nelze v souběhu s ustanovením § 173 odst. 5 správního řádu odvolat ani podat rozklad . Podle ustanovení § 174 odst. 2 správního řádu souběhu OOP s právními předpisy lze posoudit v přezkumném řízení.

OOP dle ustanovení § 173 odst.1 správního řádu nabývá účinnosti patnáctý den po dni vyvěšení této veřejné vyhlášky na úřední desce správního orgánu , který písemnost doručuje.

Do OOP a jeho odůvodnění může dle ustanovení § 173 odst.1 správního řádu každý nahlédnout u správního orgánu, který OOP vydal.

#### **Ing. Jiřina Batelková**

vedoucí oddělení vodního hospodářství,  
geologie, odpadů a ochrany ovzduší

Tento dokument musí být vyvěšen na úřední desce a zveřejněn způsobem umožňujícím dálkový přístup po dobu 15 dnů.

**Datum vyvěšení:**

**Datum sejmutí:**

Zveřejněno způsobem umožňujícím dálkový přístup dne ..... sejmuto dne .....

.....  
Podpis oprávněné osoby potvrzující vyvěšení

#### **Rozdělovník:**

##### **Navrhovatel :**

„Svazek vodovodů a kanalizací“, měst a obcí, 17.listopadu 14,680 01 Boskovice (obdrží prostřednictvím datové schránky)

**Města, městyse a obce pro vyvěšení na úřední desce (obdrží prostřednictvím datové schránky) :**

Městys Jedovnice, Havlíčkovo nám.71, 679 06 Jedovnice

**dotčené orgány a ostatní (obdrží prostřednictvím datové schránky) :**

MěÚ Blansko - odbor hospodářské správy

Úřad Městyse Jedovnice – stavební úřad

Krajská hygienická stanice JmK, územní pracoviště Blansko, Mlýnská 2, 678 01 Blansko

Povodí Moravy s.p. Dřevařská 11, 610 75 Brno

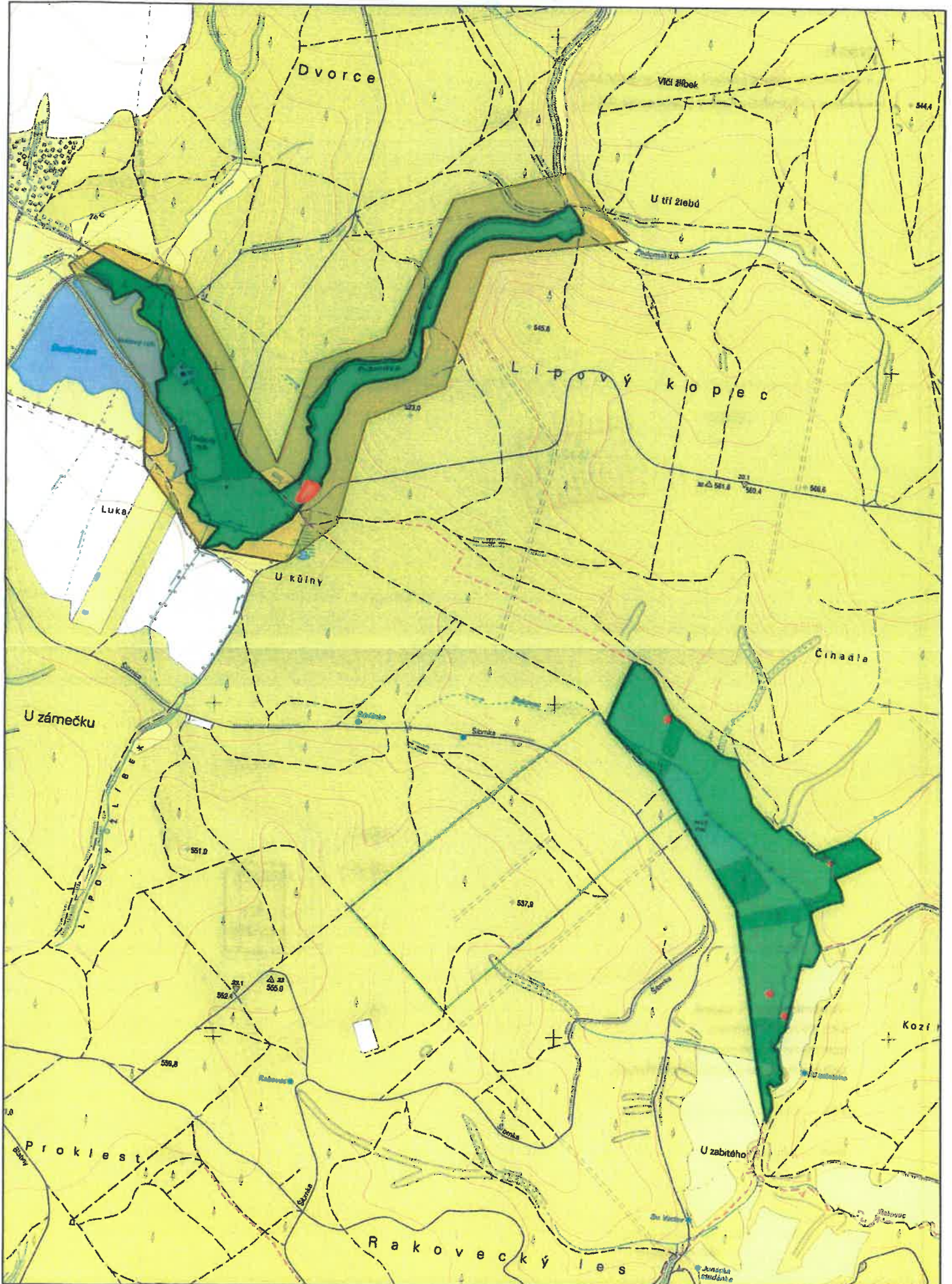
Vodárenská akciová společnost, a.s., divize Boskovice, 17. listopadu 14, 680 19 Boskovice

#### **Přílohy:**

Ochranná pásma I. stupně vodního zdroje „Jedovnice - vrtaná studna HV-104J“ na podkladu mapy ZÚ 1 : 500





Přehledná situace rozsahu OP VZ Jedovnice

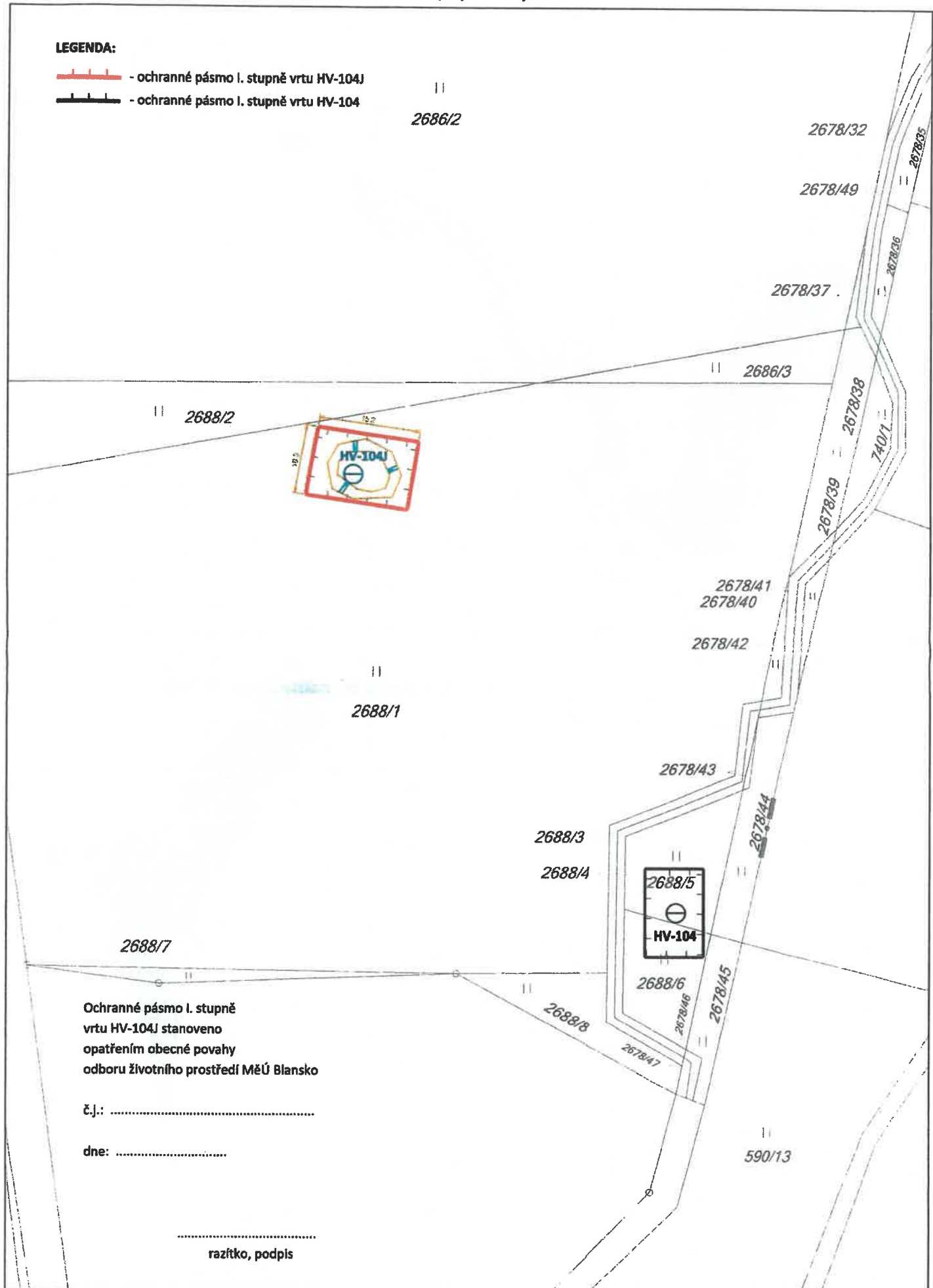


1:10 000



**LEGENDA:**

-  - ochranné pásmo I. stupně vrtu HV-104J
-  - ochranné pásmo I. stupně vrtu HV-104



Ochranné pásmo I. stupně  
vrtu HV-104J stanoveno  
opatřením obecné povahy  
odboru životního prostředí MěÚ Blansko

č.j.: .....

dne: .....

.....  
razítko, podpis

