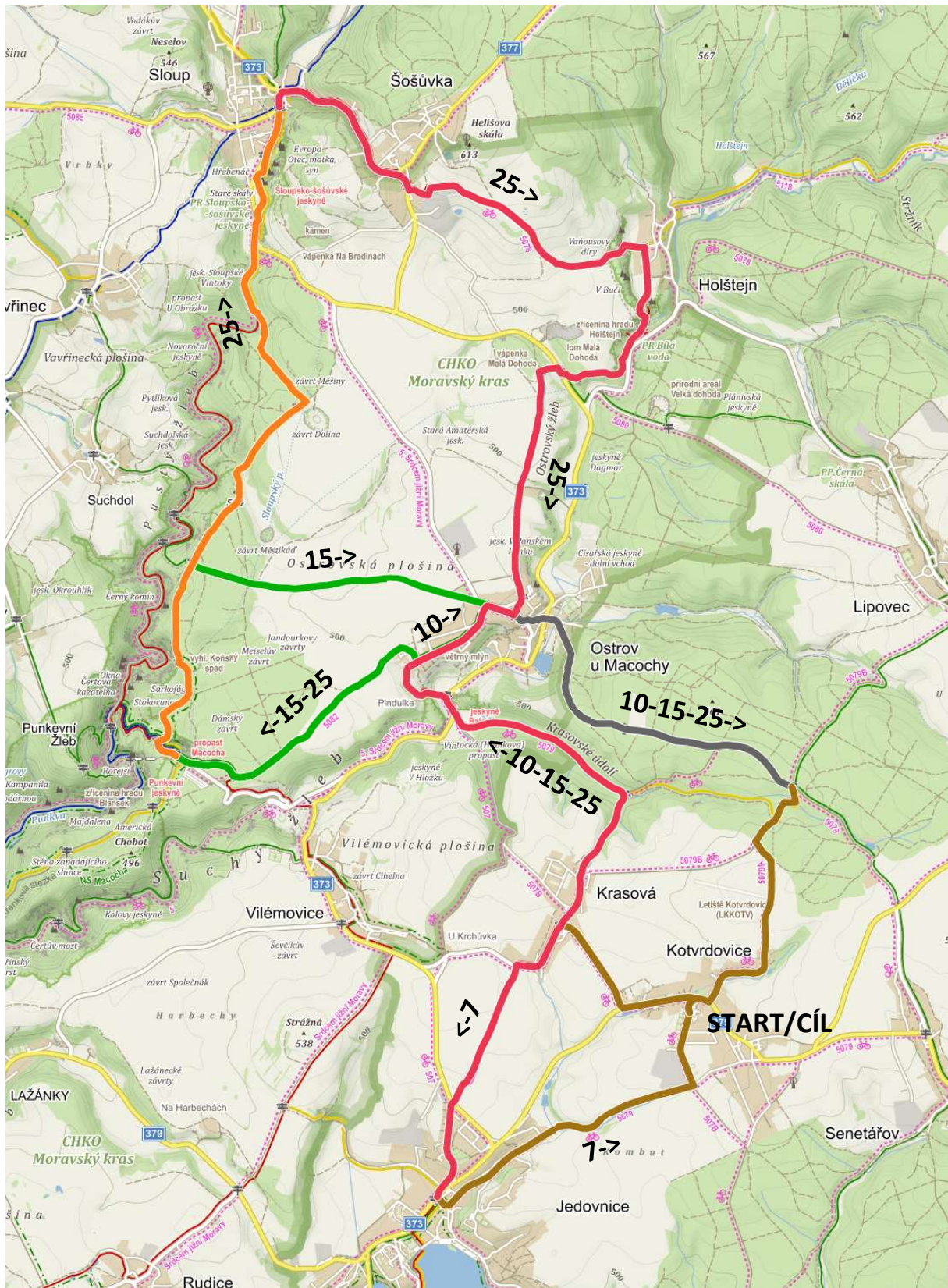


# KRAJEM POD KOJÁLEM – 42. ročník – 25. 2. 2023



# KRAJEM POD KOJÁLEM – 42. ročník – 25. 2. 2023

## POPIS TRAS

Start a cíl všech tras je v Orlovně – Kotvrdovice 145. Místa s možností občerstvení jsou v textu podtržena.

### Trasa 10 km

Start – cyklotrasa 507B – Krasová – červená turistická značka – Krasovské údolí – Ostrov-Balcarka – Ostrov-Nad Balcarkou – Ostrov-u hřbitova – Hostinec U Němců – vlastní značení – Zálomí – cyklotrasa 5079B – cyklotrasa 5079A – Cíl

### Trasa 15 km

Start – cyklotrasa 507B – Krasová – červená turistická značka – Krasovské údolí – Ostrov-Balcarka – Ostrov-Nad Balcarkou – zelená turistická značka – Občiny – Macocha – Chata Macocha – žlutá turistická značka – Koňský spád – Nad Pustým žlebem – zelená turistická značka – Ostrov-u hřbitova – Hostinec U Němců – vlastní značení – Zálomí – cyklotrasa 5079B – cyklotrasa 5079A – Cíl






### Trasa 25 km

Start – cyklotrasa 507B – Krasová – červená turistická značka – Krasovské údolí – Ostrov-Balcarka – Ostrov-Nad Balcarkou – zelená turistická značka – Občiny – Macocha – Chata Macocha – žlutá turistická značka – Koňský spád – Nad Pustým žlebem – Dolina-závrt – U Dubu – Hotel Broušek – Sloup – červená turistická značka – Šošůvka – Holštejn – Hostinec Pod Hradem – Hladomorna – Stará Rasovna – Kalvodův kříž – Ostrov u Macochy – Hostinec U Němců – vlastní značení – Zálomí – cyklotrasa 5079B – cyklotrasa 5079A – Cíl

### Kočárková trasa 7 km

Start – cyklotrasa 507B – Krasová – červená turistická značka – Jedovnice – Cafe Real – cyklotrasa 5079 – cyklotrasa 507B – Cíl

## Legenda

červená turistická značka	
zelená turistická značka	
žlutá turistická značka	
cyklotrasa	
vlastní značení	

## ZAJÍMAVOSTI NA TRASÁCH

Milí turisté,

přinášíme vám informace o zajímavostech na trasách pěšího turistického pochodu Krajem pod Kojálem. Začínáme v Kotvrdovicích kaplí Božského Srdce Páně. Stavbu financovali a provedli místní občané. V kapli je umístěn oltářní obraz od Mikoláše Medka. Na průčelí kaple se nachází plastika Božského Srdce podle návrhu Jana Koblasy. Dále pokračujeme do Krasovského údolí, kde především děti budou nadšeny z vyřezávaných dřevěných soch zvířátek, vodního mlýnku a vodníka. Opodál se nachází jeskyně Balcarka. Patří k jeskyním s mimořádně bohatou krápníkovou výzdobou. Rovné stropy, vzniklé lavicovou odlučností vápenců, zdobí nespočet dlouhých dutých brček, hůlkových a mrkvovitých stalaktitů či sirné vodopády. V Ostrově u Macochy je postaven větrný mlýn holandského typu z roku 1865. Je postaven z bílého neomítnutého vápence. Mouka se zde mlela do začátku 20. století. V městyši je také Ostrovská propast, objevená Jindřichem Wankelem roku 1861. Tuto propast je možné navštívit v rámci netradiční prohlídky speleoferaty. Do propasti Macocha první sestoupil mnich Lazar Schopper roku 1723. Propast je hluboká 138 metrů a je největší propastí svého druhu ve střední Evropě. Vznikla zřícením stropu velké jeskyně, dnem protéká ponorná říčka Punkva a je součástí komplexu Amatérská jeskyně s celkovou délkou bezmála 45 km. Na dno propasti je možný přístup v rámci prohlídky Punkevní jeskyně. Zajímavostí prohlídky je plavba na lodičkách po hladině této říčky. Koňský spád je vyhlídka do údolí Pustého žlebu. Místo je pojmenováno po tragické události, kdy se zde z vysoké skalní stěny zřítíl koňský povoz. Sloupsko-šošůvské jeskyně leží na severním okraji Moravského krasu, tvoří je ponorný dvoupatrový systém, který vznikl erozní činností Sloupského potoka. Při prohlídce je možnost vybrat si ze čtyř různě dlouhých a náročných prohlídkových tras. Nedaleko odsud se nachází skalní útvary Hřebenáč, Žiznivá skála, skály Otec, Matka, Syn a také Indie a Evropa. Ve Sloupě je kostel Panny Marie Bolestné a městyš patří mezi mariánská poutní místa. Kostel byl vystavěn jako poděkování za zázračné uzdravení dcery místního mlynáře a z podnětu hrabat z rodu Rogendorů. Půdorys kostela je tvaru želvy. Zajímavostí je, že všichni dělníci, kteří na stavbě pracovali, byli osvobozeni od robotnických povinností a dostávali za svou práci řádně zapláceno. Studánka Na Troubkách je významným prameništěm, které ve středověku zásobovalo nedaleký hrad Holštejn. Zříčenina hradu stojí na osamělém vápencovém suku, který ve svém nitru skrývá jeskyni Lidomorna. Hrad byl tvořen jednoduchou stavbou bez hradní věže. Ve své době patřil k největším a nejpohodlnějším sídlům na Moravě. Posunuli jsme se k říčce Bílá voda, která je jednou ze zdrojnic krasové říčky Punkvy. Protéká několika vesnicemi k propadání Nová Rasovna, kde se po 20 km svého toku ztrácí pod zem. Vápencové skály v oblasti Moravského krasu má v oblíbě nejlepší český lezec Adam Odra. V loňském roce zdolal trasy nejvyšší obtížnosti v propasti Macocha a také u zříčeniny hradu Holštejn.

Zdrávo došli!